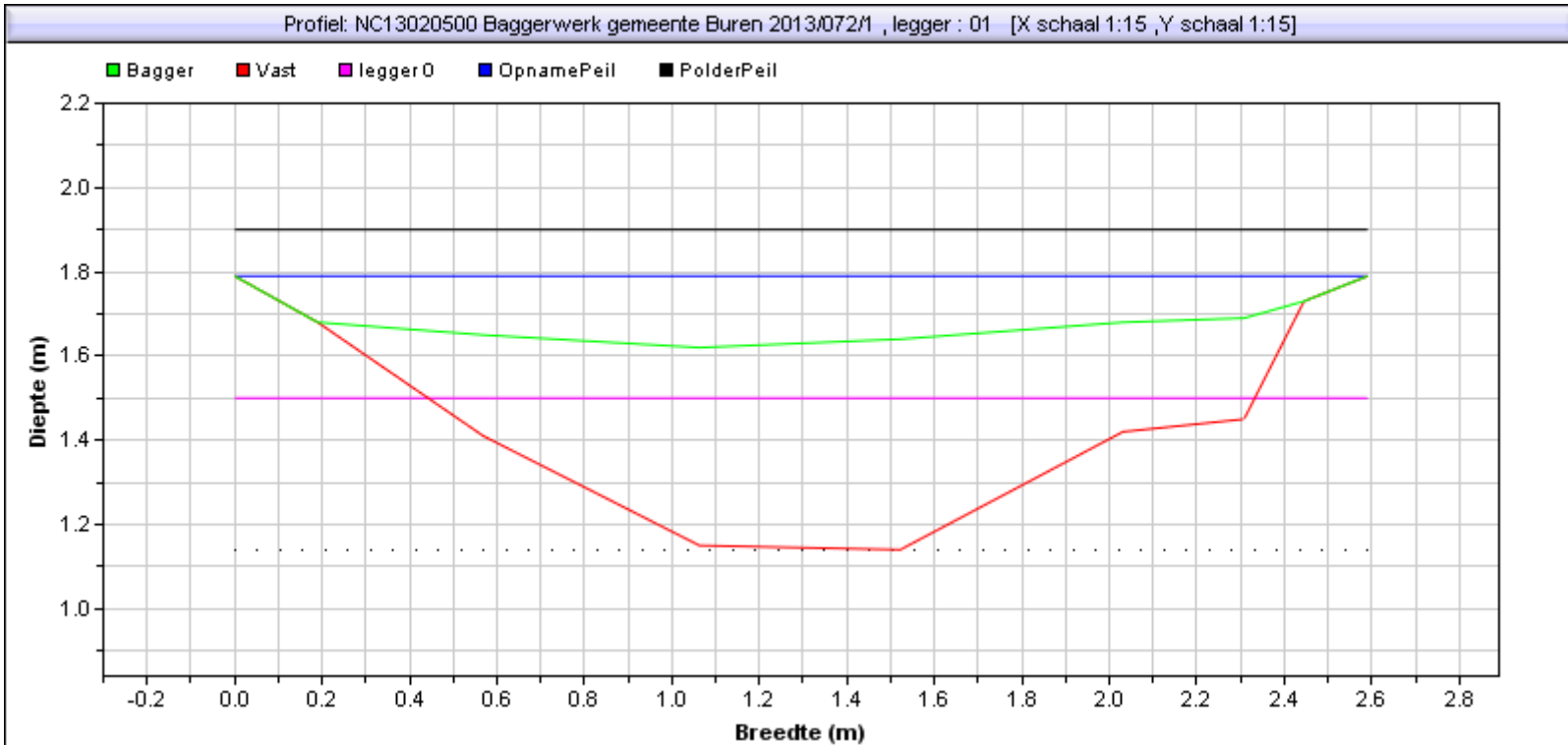
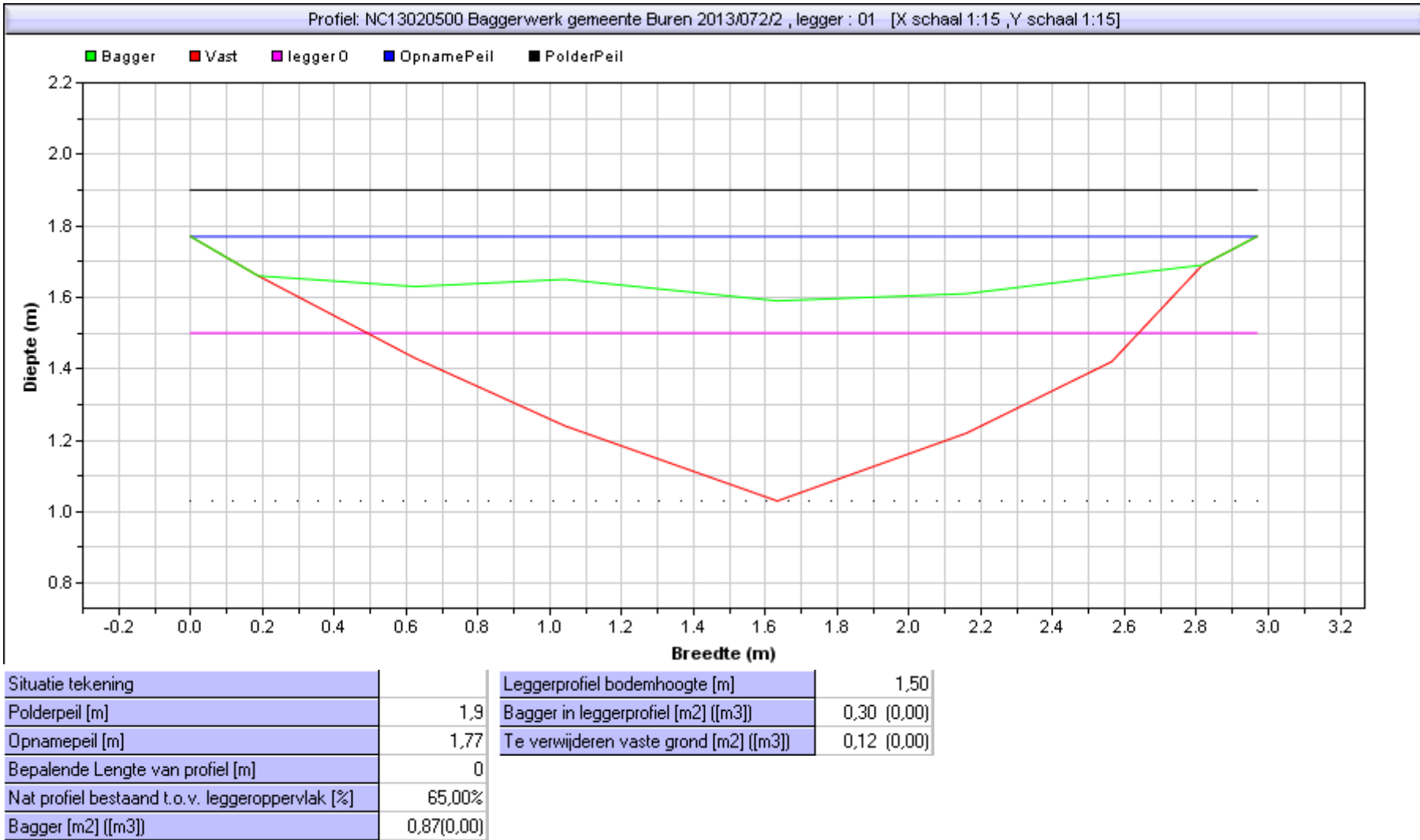


Gebied : NC13020500 Baggerwerk gemeente Buren 2013
Project :
Bedrijf : RPS
Dwarsprofiel : 072 / 1 Datume uitpeiling: 0:00:00
Beschrijving :

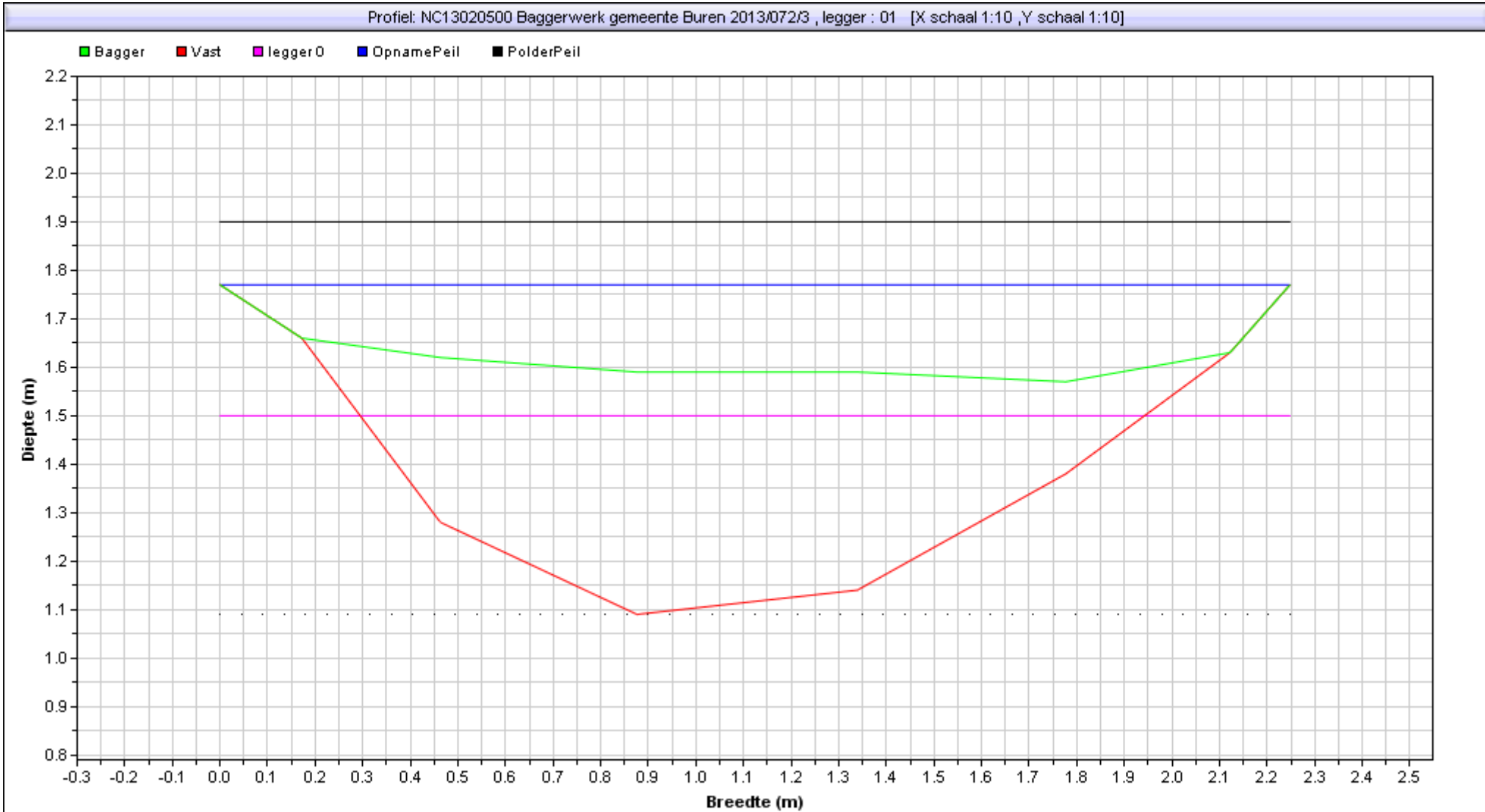


Situatie tekening		Leggerprofiel bodemhoogte [m]	1,50
Polderpeil [m]	1,9	Bagger in leggerprofiel [m2] {[m3]}	0,31 (0,00)
Opnamepeil [m]	1,79	Te verwijderen vaste grond [m2] {[m3]}	0,12 (0,00)
Bepalende Lengte van profiel [m]	0		
Nat profiel bestaand t.o.v. leggeroppervlak [%]	58,00%		
Bagger [m2] {[m3]}	0,73(0,00)		

Gebied : NC13020500 Baggerwerk gemeente Buren 2013
Project :
Bedrijf : RPS
Dwarsprofiel : 072 / 2 Datume uitpeiling: 0:00:00
Beschrijving :



Gebied : NC13020500 Baggerwerk gemeente Buren 2013
Project :
Bedrijf : RPS
Dwarsprofiel : 072 / 3 Datume uitpeiling: 0:00:00
Beschrijving :



Situatie tekening		Leggerprofiel bodemhoogte [m]	1,50
Polderpeil [m]	1,9	Bagger in leggerprofiel [m2] ([m3])	0,17 (0,00)
Opnamepeil [m]	1,77	Te verwijderen vaste grond [m2] ([m3])	0,08 (0,00)
Bepalende Lengte van profiel [m]	0		
Nat profiel bestaand t.o.v. leggeroppervlak [%]	71,00%		
Bagger [m2] ([m3])	0,62(0,00)		